


A.

Plan zur Herstellung der vom Hochwasser des Steyrflusses abgerissenen  
Communications-Stege zu Steyr.

I. Längen-Profil des sogenannten Mitterwasser-Steeges über den Steyrfluss zu Steyr.




Querprofil zu A.I.




In der Amtshandlung der k. k. Landes-Baudirection  
gewesen. Seng am 25. Februar 834 L. 729-

*W. K.*  
K. K. Landes-Baudirection  
Seng

II. Längen-Profil des sogenannten Gang-Steeges über den Steyrfluss zu Steyr.

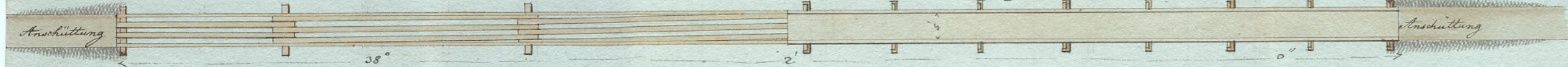


Querprofil zu A.II.



11595.33.  
2670-34.

Grundplan des Steeges.



6 7 8 9 10 11 12 13 14 15 16 17 18 19 20 W. K.

Von dem k. k. Kreisbauingenieur  
zu Steyr den 20. Sept. 833.

*W. K.*  
K. K. Landes-Baudirection