
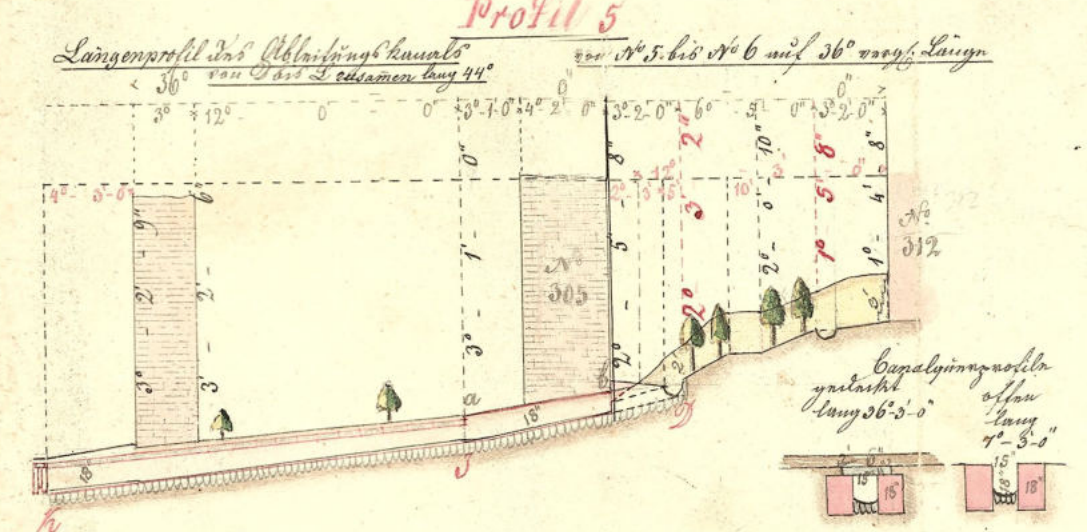

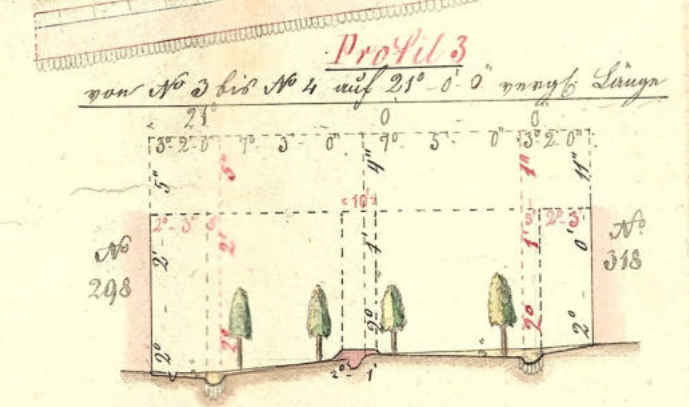




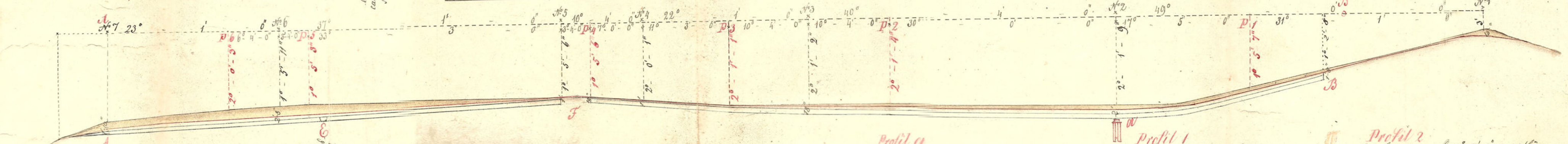



# Längen- und Querprofilplan II

zur Darstellung der Behufs der Regulierung des Wasserfeldes Vorstadt-Platzes in der k. k. Kreisstadt Steyr herrustellenden Planierungen, Reinmal-Pflasterungen, Abzugkanäle, Straffen und Alleenpflanzungen.  
 Längenprofil längs der Häuser N° 207 bis 293 zusammen lang 200' 4" 6" bis Haus N° 101.

Nr.	von	bis	mit	Fall	mit	mit	
B	16	30	0	6	6	1.31	
g	16	67	0	2	9	0.5	
g	36	0	0	0	0	1.0	
A	28	2	6	2	4	1.0	
B	24	0	0	0	0	1.04	
F	10	4	0	4	9	0.6	
F	30	2	0	2	9	1.0	
B	1	28	0	2	0	1.0	
B	2	4	0	3	4	4.7	
g	10	4	0	0	0	5.37	
J	1	2	0	0	4	2.0	
K	2	16	0	2	0	1.5	
a	16	13	5	0	1	1.0	
16	0	20	0	0	2	1.4	
c	2	22	0	0	7	2	4.0
c	6	23	0	0	8	2.0	



5141. Aufzeichnung des k. k. Landbauamtes.  
 Steyr am 20ten August 1844.

1193-84  
 Aufzeichnung des k. k. Landbauamtes  
 Steyr am 20ten August 1844  
 Schütz

Längen - Maßstab.



Vom k. k. Kreisbau-Ingenieur  
 Steyr am 20ten Juni 1844

Schütz  
 Schütz  
 Schütz

Höhen - Maßstab.

